


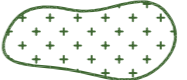



NUCLI URBÀ DE BREDÀ
 Reordenació i completió del nucli urbà
 Creixement industrial i residencial moderat

Protecció de la bassa de ca l'Huguet

Protecció del Turó de Sta. Anna






ELEMENTS A PROTEGIR

-  PEIN Espai natural del Montseny
-  Protecció dels eixos fluvials pel seu valor connectar
-  Protecció del Rec del Moli
-  Àrees a protegir pel seu interès paisatgístic
-  Passaig fluvial als entorns de les rieres de Breda i del Repaix



OBJECTIUS GENERALS

- Potenciació i reconeixement de recorreguts i itineraris com a vies verdes.
- Reconeixement i preservació del patrimoni arquitectònic rural (Pagès de dalt i pagès de baix)
- Reconeixement i preservació del patrimoni natural, especialment basses, recs i fonts.
- Potenciació d'activitats lúdiques i recreatives vinculades al medi natural.

LLEGENDA GENERAL

-  Terme municipal
-  Sòl urbà consolidat
-  Sòl urbà no consolidat (amb preferència d'ús residencial)
-  Sòl urbà no consolidat (amb preferència d'ús industrial)
-  Sòl urbanitzable

Pendents

-  Pendent superior al 20 %
-  Pendent inferior al 20 %



NOVA ORDENACIÓ
OBJECTIUS I ESTRATÈGIES DEL POUM
 OBJECTIUS I CRITERIS GENERALS

AVANÇ DE PLA
 PLA D'ORDENACIÓ URBANÍSTICA MUNICIPAL DE BREDÀ



0.01.1

Escala: 1/20.000 (A3)
 0 20 40m
 Escala: 1/10.000 (A1)